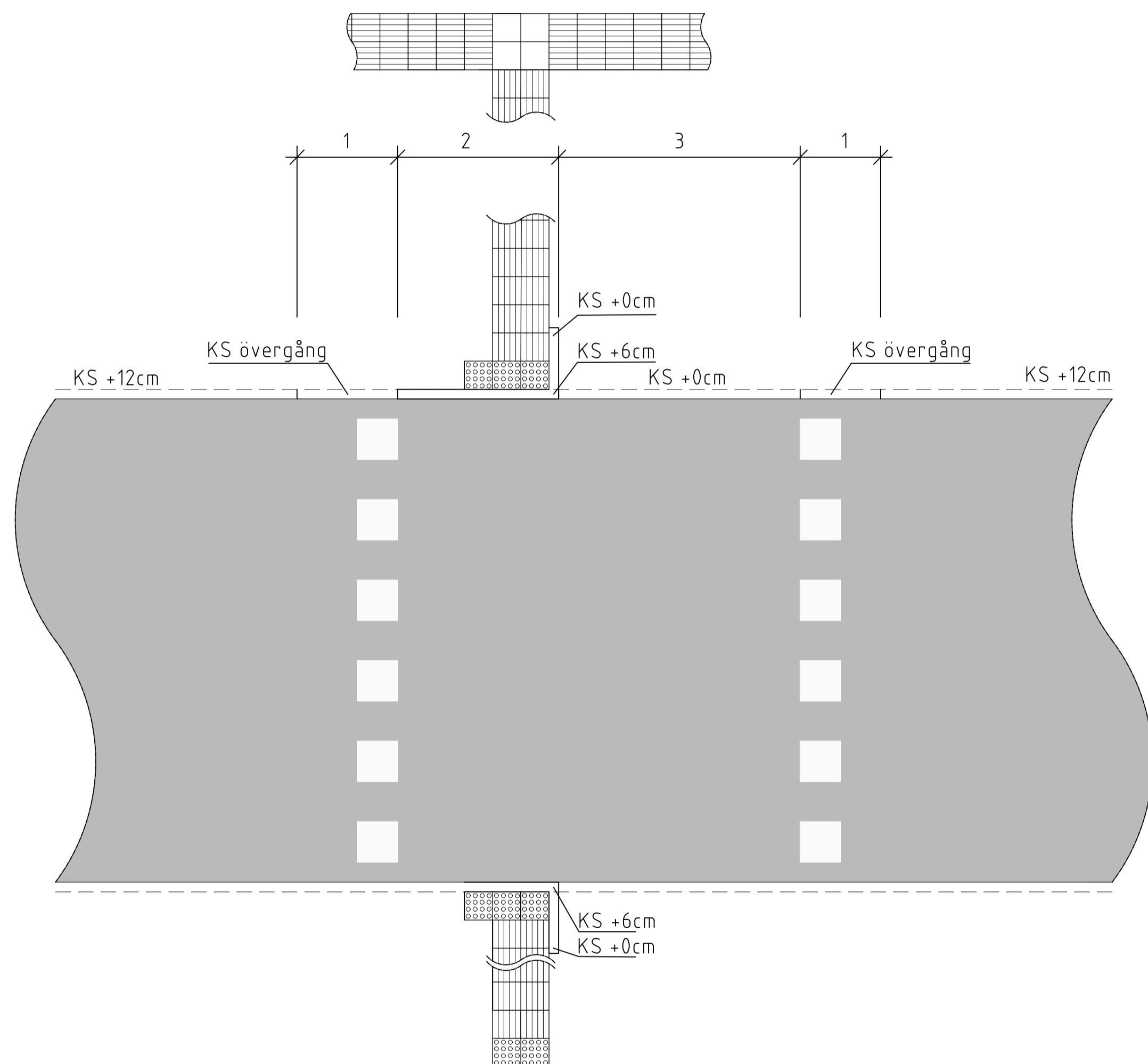


## STADSMILJÖ

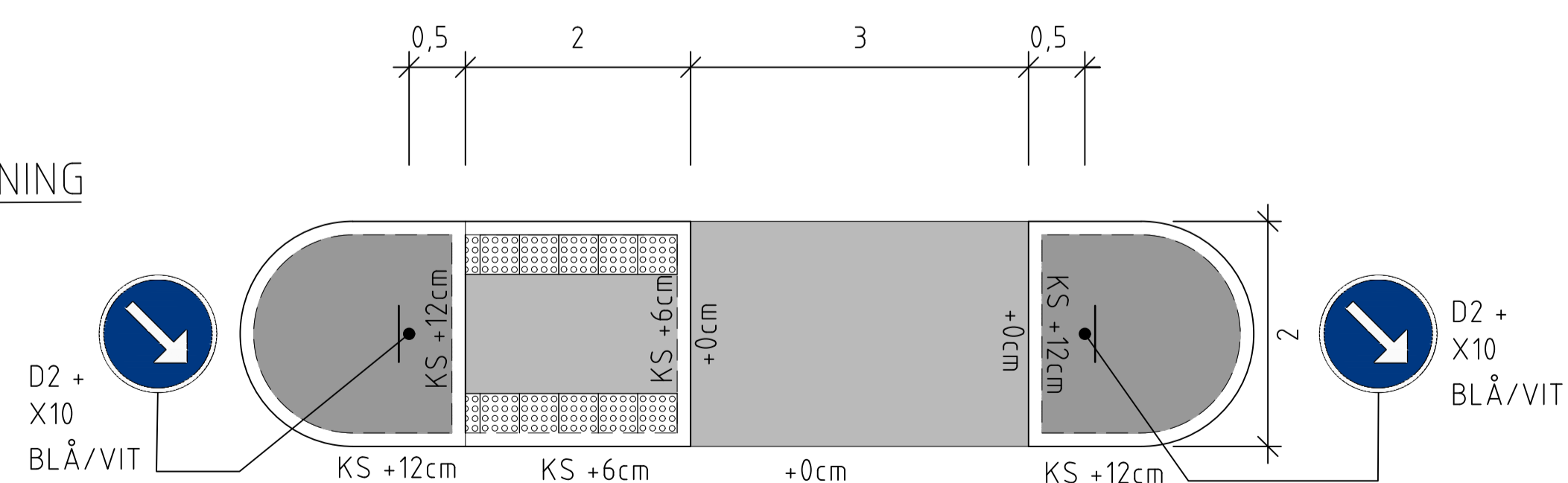
### KANTSTENSPROFIL



### PLAN

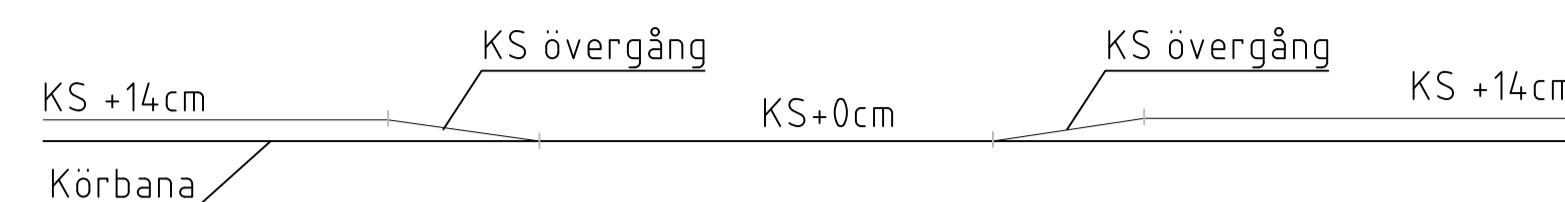


### PRINCIPUTFORMNING MITTREFUG

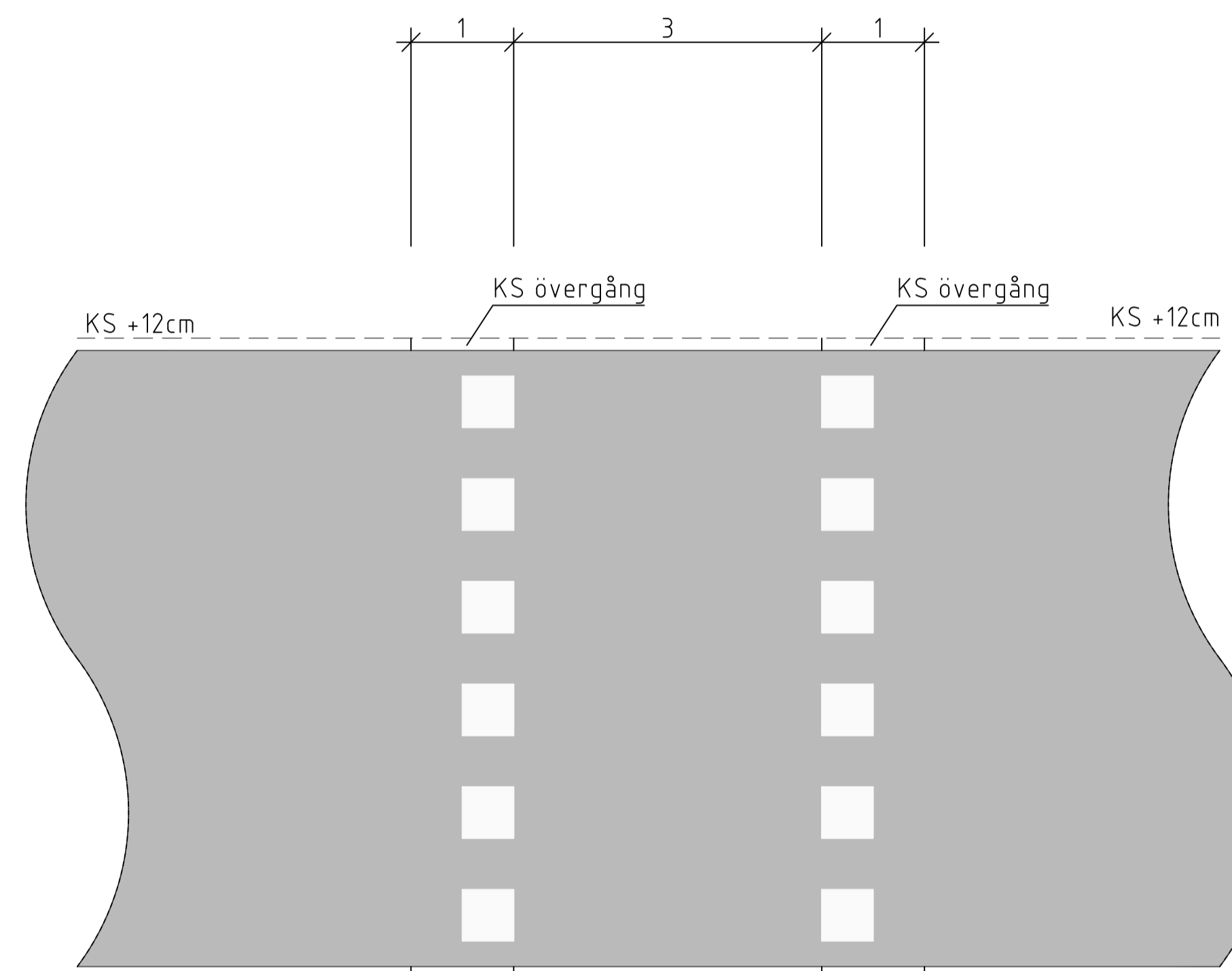


## LANDSBYGD

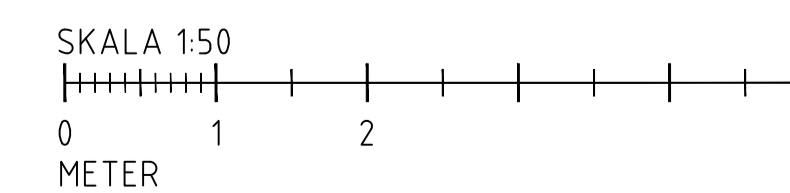
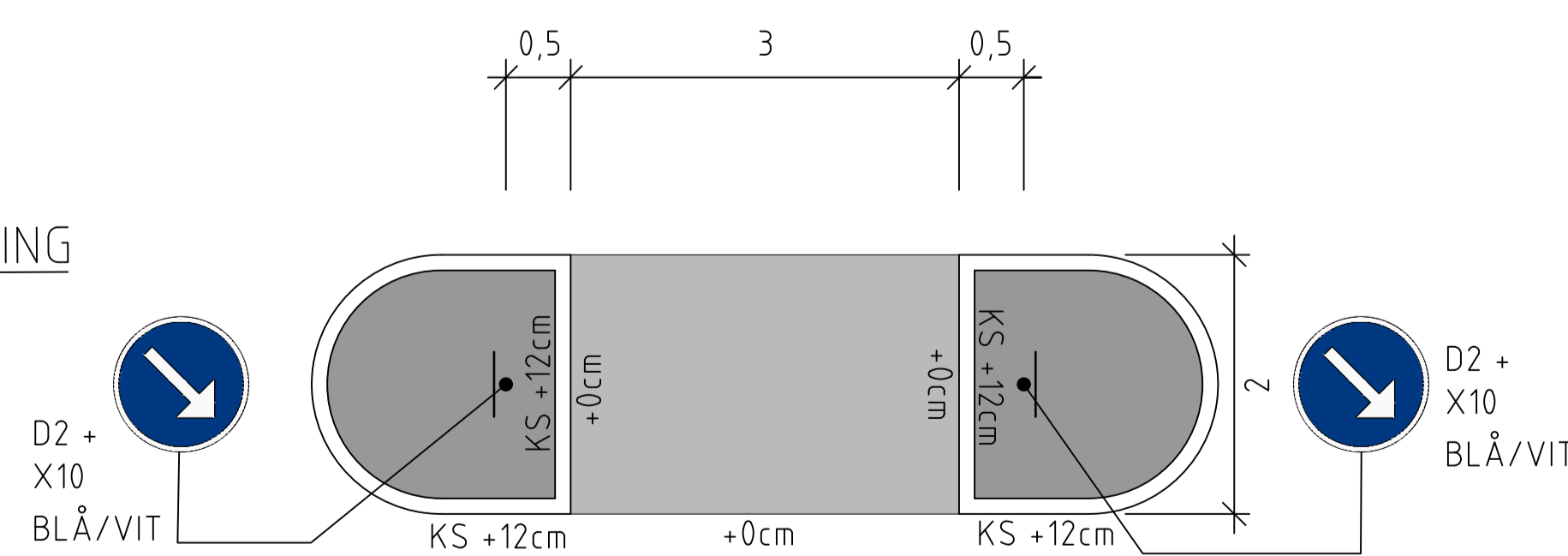
### KANTSTENSPROFIL



### PLAN



### PRINCIPUTFORMNING MITTREFUG



## TECKENFÖRKLARING

- KS +Xcm** KANTSTENS HÖJD ÖVER KÖRBANA
- LEDYTA SINUSPLATTA 35x35CM
- VALYTA VIT SLÄT PLATTA 35x35CM
- VARNINGSYTA KUPOLPLATTA 35x35CM
- GATA
- REFUG BELÄGGNING SMAGATSTEN ELLER ASFALT

**ANVISNING**  
Ledyta anpassas mot intilliggande gångväg. Ledyta avslutas vid gångväg med varningsyta.

Körfält ska vara 3,5-3,7m i vardera körriktning. Om vägbanan är bredare förses passagen med mittrefug enligt principskiss.

**ANVISNING MITTREFUG**  
Skyltning: Varningsskylt (A40) samt tilläggstavla (gående) sätts inom lämpligt avstånd från passagen för att uppmärksamma bilister om passagen. Refug fylls med smågatsten, marksten eller asfalt. Varningsskyltens avstånd från passagen sätts upp enligt tabell nedan.

TILLÅTEN HASTIGHET	AVSTÅND TILL SKYLTT
50 km/h eller lägre	5-75 m
60 eller 70 km/h	50-250 m
80 eller 90 km/h	150-250 m
Högre än 90 km/h	20-400 m

BET	ANT	ÄNDRINGEN AVSER	DATUM	SIGN
STATUS				

## TEKNISK HANDBOK TYPRITNING

**LIVSMILJÖ  
GÄVLE**  
Gävle kommun  
Tel: 026-178000

DATUM	RITAD/KONSTR. AV
210512	Pär Stolpe Diamant
ANSVARG	GM

Gång- och cykelpassage i stadsmiljö resp. landsbygd

SKALA	NUMMER	BIT
1:50 A3	T-30-0-P3	